

Wann kommt denn der Bus endlich ?

Für Smartphones gibt es etliche praktische Programme, z.B. die Applikation („App“): **WienMobil**. Diese App ermöglicht Ihnen im Raum Wien, Informationen über öffentliche Verkehrsmittel anzuzeigen.

Zur Installation dieser App suchen Sie im (Google) Playstore nach „Wienmobil“.

Anmerkung: Bei iPhones suchen Sie stattdessen im App Store.

Nach Installation tippen Sie auf dieses neu geladene App Symbol

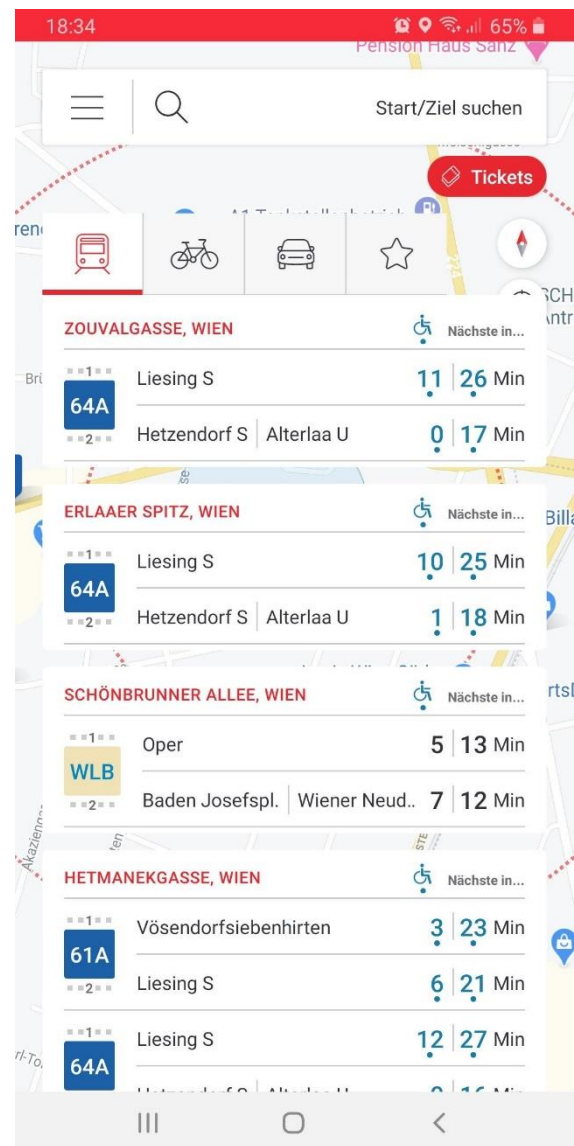


Nach dem Aufruf der App sehen Sie auf Ihrem Bildschirm eine digitale Karte Ihres Umfelds.



Am unteren Rand des Smartphone Bildschirms können Sie sehen, wann die nächsten öffentlichen Verkehrsmittel kommen.

Scrollen Sie den Bildschirm nach oben, um weitere Haltestellen und Verkehrsmittel in Ihrer Nähe zu sehen.

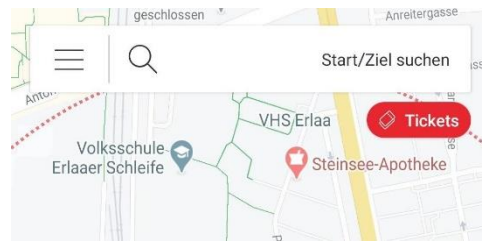


Sie sehen nun alle Haltestellen, alle öffentlichen Verkehrsmittel und die nächsten Abfahrtszeiten in Ihrer Umgebung.

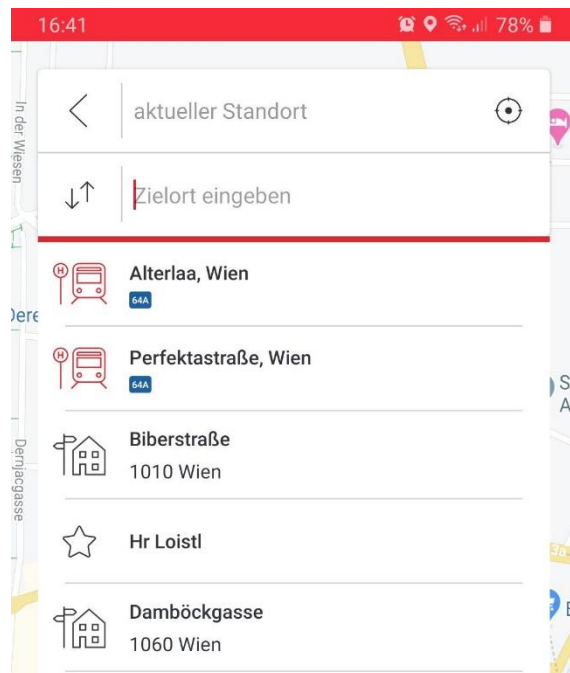
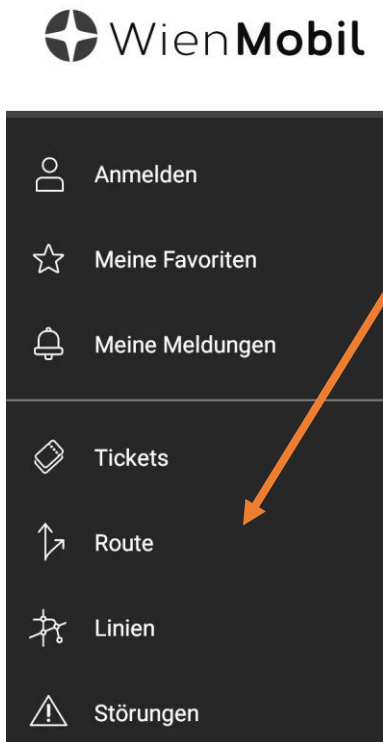
Damit können Sie eine oft gestellte Frage beantworten: Wann kommt der nächste Bus, die nächste Straßenbahn, die nächste U-Bahn?

Eine weitere häufige Fragestellung ist: Wie komme ich am schnellsten mit öffentlichen Verkehrsmittel zu einer bestimmten Adresse?

Dazu tippen Sie zunächst auf das Symbol mit den drei waagrechten Strichen im linken oberen Eck Ihres Bildschirms.

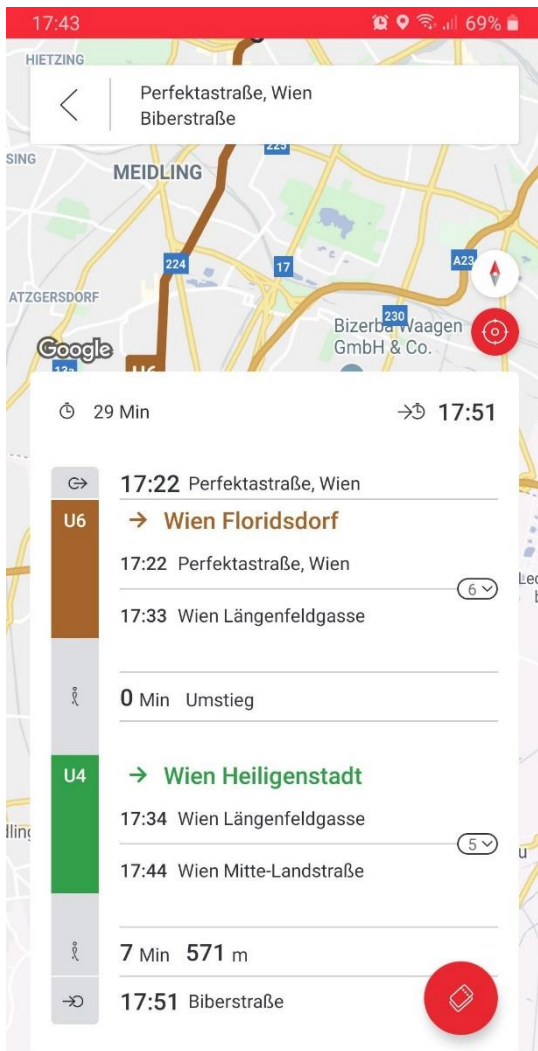
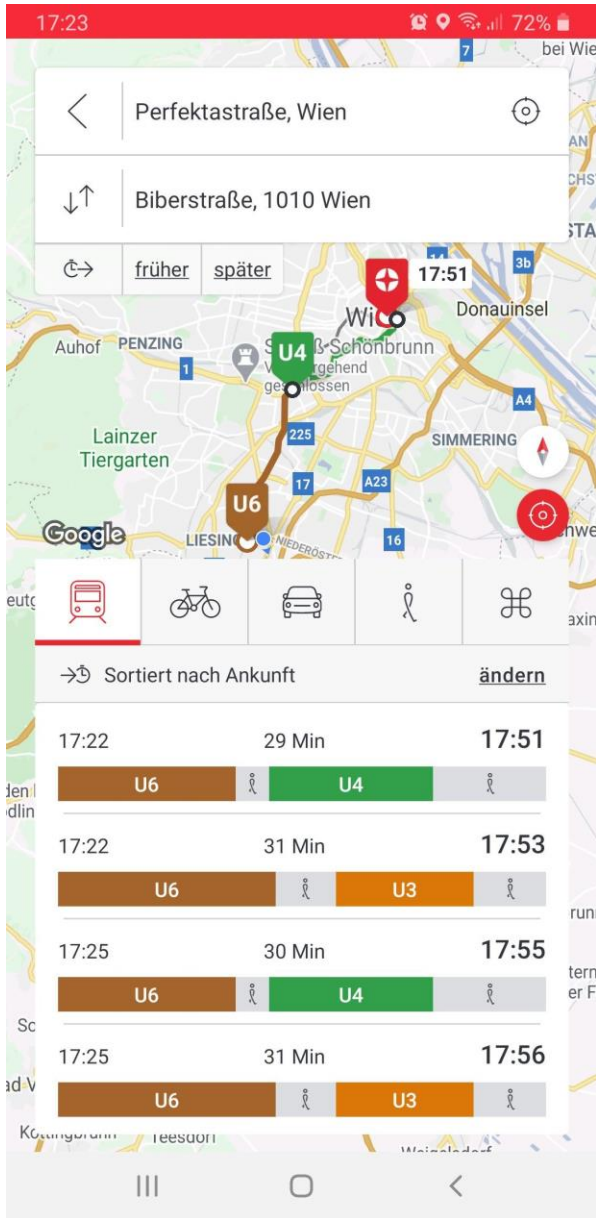


Es wird ein Auswahlmenü wie im Bild links gezeigt. Sie tippen hier auf den Text „Route“.



Es erscheint dann folgendes Bild auf Ihrem Bildschirm. Hier können Sie den Start und das Ziel für Ihre Route eingeben.

Sobald Sie den Start und das Ziel Ihrer Fahrt eingegeben haben, erscheint auf dem Bildschirm die Route in graphischer Form. Am unteren Bildschirmrand, den Sie wieder nach oben scrollen können, werden Verbindungen mit verschiedenen Abfahrtszeiten angezeigt.



Details einer Verbindung werden angezeigt, wenn Sie auf eine der angezeigten Routenvorschläge tippen.